



AZIONE 1.B.2 MARE VIVO

SUPPORTO ALLA PREPARAZIONE E DISTRIBUZIONE DI NUOVI PRODOTTI TURISTICI

“LA PESCA DEI TRABOCCHI. INDAGINE SULLA GRANDE MACCHINA PESCATORIA”



Schede censimento trabocchi della costa teatina



**BORRONE
ARCHITETTO**

Arch. PhD **Marcello Borrone**

Collaborazione scientifica_Prof.ssa **Maria Cristina Forlani**

Il presente "Report sui trabocchi della costa teatina" è stato realizzato con fondi del PO FEAMP 2014-2020 Priorità 4 Obiettivo tematico 8

Art. 63 Interventi a sostegno dello sviluppo locale di tipo partecipativo

PIANO DI AZIONE LOCALE DEL FLAG COSTA DEI TRABOCCHI

Azione 1.B.2 Mare vivo. Supporto alla preparazione e distribuzione di nuovi prodotti turistici

Progetto "La pesca dei trabocchi. Indagine sulla grande macchina peschatoria"

Le informazioni contenute direttamente o indirettamente nel testo così come il materiale ivi pubblicato non esprimono le opinioni dell'Unione Europea o della Commissione Europea.

La responsabilità delle informazioni riportate è imputabile esclusivamente all'autore o agli autori espressamente indicati; l'Unione Europea e la Commissione Europea non sono responsabili dell'uso che può essere fatto delle informazioni contenute nel testo.

Gli elaborati relativi al Progetto "La pesca dei trabocchi. Indagine sulla grande macchina peschatoria" sono stati realizzati, per conto del FLAG Costa dei Trabocchi, da CIRSPE Centro Italiano Ricerche e Studi per la Pesca.

Per l'elaborazione del "Report sui trabocchi della costa teatina" e dei suoi allegati il CIRSPE si è avvalso della consulenza dell'Arch. Marcello Borrone e della collaborazione scientifica della Prof.ssa Maria Cristina Forlani.

DATI IDENTIFICATIVI

Comune: ORTONA

Località: PUNTA DELL'ACQUABELLA

Trabocco: PUNTA DELL'ACQUABELLA

Categoria: SCOGLIO

Tipologia: BILANCIA DA PESCA FISSA (TRABOCCO)

Uso attuale:

DATI AMMINISTRATIVI

Superficie demaniale: 68 mq

Superficie demaniale aggiornata: NESSUN AMPLIAMENTO

Proprietà: PRIVATA

Concessione prima censita: REGIONE ABRUZZO N°290 DEL 22/12/2003

RICOSTRUIRE UNA BILANCIA DA PESCA FISSA (TRABOCCO) CON PIATTAFORMA DI MQ 24, SU CUI INSISTE UN GABBOTTO IN LEGNO PER LA CUSTODIA DELLE RETI E DELL'ARMAMENTO DA PESCA; COSTITUITA DA SOSTEGNI IN LEGNO DI ACACIA ED ARGANO MANUALE PER IL SOLLEVAMENTO DELLE RETI DA PESCA; TUTTI GLI ELEMENTI PORTANTI PRINCIPALI E SECONDARI SARANNO PURE IN LEGNO DI ACACIA; IL PIANO DI CALPESTIO SARA' REALIZZATO IN ABETE; L'ARMATURA DA PESCA DI TIPO TRADIZIONALE SARA' COSTRUITO CON ANTENNE IN LARICE

Concessione suppletiva: NESSUNA

Concessione suppletiva proroga:


Canone: € 282,16 (CONC. DEM N°290 DEL 22/12/2003)

Canone aggiornato:

Nota: NON ESISTENTE. LA POSIZIONE E' RICAVATA DAL PIANO DEMANIALE MARITTIMO COMUNALE. NELLA CONCESSIONE DEMANIALE VIENE INDICATA LA SUPERFICIE DEL TRABOCCO DI MQ 24. E' L'UNICA CON. DEM. NELLA QUALE VIENE INDICATA LA SUPERFICIE DEL TRABOCCO, MENTRE IN TUTTE LE ALTRE SI INDICA LA SUPERFICIE (ZONA) DEMANIALE

CARATTERI CONTESTO AMBIENTALE

IL LUOGO E' ALL'ESTREMO SUD DELLA RISERVA REGIONALE DI PUNTA DELL'ACQUABELLA IN UN CONTESTO DOMINATO DALLE PARETI ARENACEE IN FASE DI SFALDAMENTO E SUL PIANORO SOMMITALE DELLA RISERVA DOMINATA DALLA PINETA



ACCESSIBILITA'

POTRA' AVVENIRE DALLA PISTA CICLABILE E POI COSTEGGIANDO LE FALESIE PER LE QUALI SI EVIDENZIA LA LORO INSTABILITA' GEOMORFOLOGICA.



DATI IDENTIFICATIVI

Comune: ORTONA

Località: PUNTA MORO

Trabocco: PUNTA MORO

Categoria: SCOGLIO

Tipologia: BILANCIA DA PESCA FISSA (TRABOCCO)

Uso attuale:

DATI AMMINISTRATIVI

Superficie demaniale: 24 mq

Superficie demaniale aggiornata: NESSUN AMPLIAMENTO

Proprietà: PRIVATA

Concessione primo censito: REGIONE ABRUZZO N°821 DEL 18/10/2002

MANTENERE UNA BILANCIA DA PESCA FISSA (TRABOCCO)

Concessione suppletiva ampliamento: NESSUNA

Concessione suppletiva proroga: CONCESSIONE DEL 2013 FINO AL 31/12/2020

Canone: € 277,86 (CONC. DEM. N°821 DEL 18/10/2002)


Canone aggiornato: € 322,99 al 2008 (CONC.DEM. N.18 del 22/04/2008)

Nota: NON ESISTENTE. LA FOTO EVIDENZIA LA PRESENZA DEI BINARI DEL TRABOCCO PRECEDENTE.

E' IN ITINERE IL PROGETTO PER LA RICOSTRUZIONE AI SENSI DELLA LEGGE REGIONALE N°7 DEL 2019


CARATTERI CONTESTO AMBIENTALE

IL LUOGO E' ALL'ESTREMO SUD DELLA RISERVA REGIONALE DI PUNTA DELL'ACQUABELLA IN UN CONTESTO DOMINATO DALLE PARETI ARENACEE IN FASE DI SFALDAMENTO E SUL PIANORO SOMMITALE DELLA RISERVA DOMINATA DALLA PINETA



ACCESSIBILITA'

POTRA' AVVENIRE DALLA PISTA CICLABILE E POI COSTEGGIANDO LE FALESIE PER LE QUALI SI EVIDENZIA LA LORO INSTABILITA' GEOMORFOLOGICA.



DATI IDENTIFICATIVI

Comune: ORTONA

Località: PUNTA MUCCHIOLA

Trabocco: PUNTA MUCCHIOLA

Categoria: SCOGLIO

Tipologia: BILANCIA DA PESCA FISSA (TRABOCCO)

Uso attuale: RISTORANTE

DATI AMMINISTRATIVI

Superficie demaniale: 24 mq

Superficie demaniale aggiornata:

Proprietà: PRIVATA

Concessione prima censita: REGIONE ABRUZZO N°554 DEL 28/05/2002

MANTENERE UNA BILANCIA DA PESCA FISSA (TRABOCCO)

Concessione suppletiva ampliamento: COMUNE ORTONA N°2 DEL 02/02/20016

Concessione suppletiva proroga: CONCESSIONE N° 34 DEL 2013 FINO AL 31/12/2020

Canone: € 277,86 (CONC. DEM. N°554 DEL 28/05/2002)

Canone aggiornato: € 356,04 al 2015

Nota:

CARATTERI CONTESTO AMBIENTALE

LE REALTA' PRESENTI AI DUE LATI DELLA STRADA SS16 NON SONO MOLTO DISSIMILI, ENTRAMBE MOSTRANO LA PREVALENZA DELLA NATURALITA' (SIA PURE IN MAGGIOR PARTE "ADDOMESTICATA" COME AGRICOLTURA) SULL'EDIFICATO



ACCESSIBILITA'

DALLA PISTA CICLABILE



DATI IDENTIFICATIVI

Comune: SAN VITO CHIETINO

Località: MOLO

Trabocco: VENTO DI SCIROCCO

Categoria: MOLO

Tipologia: BILANCIA DA PESCA FISSA (TRABOCCO)

Uso attuale: RISTORANTE

DATI AMMINISTRATIVI

Superficie demaniale: 24 mq

Superficie demaniale aggiornata: 45 mq

Proprietà: PRIVATA

Concessione prima censita: REGIONE ABRUZZO N°215 DEL 19/03/2002

MANTENERE UNA BILANCIA DA PESCA FISSA (TRABOCCO)

Concessione suppletiva ampliamento: COMUNE SAN VITO CHIETINO N°52 DEL 13/11/2013

PIATTAFORMA MQ 28, CUCINA E WC MQ 13, SCALA DI ACCESSO MQ 4

Concessione suppletiva proroga:

Canone: € 277,86 (CONC. DEM. N°215 DEL 19/03/2002)

Canone aggiornato:

Nota:

CARATTERI CONTESTO AMBIENTALE

L'AMBITO CONSIDERATO, COME INTORNO DEI TRABOCCHI, COINCIDE IN QUESTO CASO CON LA ZONA PIU' URBANIZZATA DELLA COSTA SANVITese: L'AGGOLAMERATO DELLA MARINA, DOVE ANCHE LA SPIAGGIA HA ASSUNTO L'ASPETTO DI QUASI TUTTE LE SPIAGGE URBANE ADRIATICHE RIVOLTO AD UN TURISMO DI MASSA DOVE COMPAIONO STRUTTURE "AMMASSATE" IN ESITO DEL PIANO DEMANIALE MARITTIMO COMUNALE.



ACCESSIBILITA'

DALLA PISTA CICLABILE SI DE VIA PER SCENDERE NEL BREVE LUNGOMARE GUALDO E DA QUI SUL MOLO



DATI IDENTIFICATIVI

Comune: SAN VITO CHIETINO

Località: MOLO

Trabocco: SAN GIACOMO

Categoria: MOLO

Tipologia: BILANCIA DA PESCA FISSA (TRABOCCO)

Uso attuale: RISTORANTE

DATI AMMINISTRATIVI

Superficie demaniale: 24 mq

Superficie demaniale aggiornata: 72 mq

PIATTAFORMA MQ 52, CUCINA E WC E ACCESSORIO MQ 20

Proprietà: PRIVATA

Concessione prima censita: REGIONE ABRUZZO N°854 DEL 31/12/2002

MANTENERE UNA BILANCIA DA PESCA FISSA (TRABOCCO)

Concessione suppletiva ampliamento: COMUNE SAN VITO CHIETINO N°69 DEL 31/07/2015

Concessione suppletiva proroga:

Canone: € 277,86 (N°854 DEL 31/12/2002)

Canone aggiornato:

Nota:

CARATTERI CONTESTO AMBIENTALE

L'AMBITO CONSIDERATO, COME INTORNO DEI TRABOCCHI, COINCIDE IN QUESTO CASO CON LA ZONA PIU' URBANIZZATA DELLA COSTA SANVITese: L'AGGOLAMERATO DELLA MARINA, DOVE ANCHE LA SPIAGGIA HA ASSUNTO L'ASPETTO DI QUASI TUTTE LE SPIAGGE URBANE ADRIATICHE RIVOLTO AD UN TURISMO DI MASSA DOVE COMPAIONO STRUTTURE "AMMASSATE" IN ESITO DEL PIANO DEMANIALE MARITTIMO COMUNALE.



ACCESSIBILITA'

DALLA PISTA CICLABILE SI DE VIA PER SCENDERE NEL BREVE LUNGOMARE GUALDO E DA QUI SUL MOLO



DATI IDENTIFICATIVI

Comune: SAN VITO CHIETINO

Località: FORNACI

Trabocco: LE FORNACI

Categoria: SCOGLIO

Tipologia: BILANCIA DA PESCA FISSA (TRABOCCO)

Uso attuale: RISTORANTE

DATI AMMINISTRATIVI

Superficie demaniale: 72 mq

Superficie demaniale aggiornata: 330 mq

PASSERELLA MQ 47, PIATTAFORMA (COMPRESO CASSETTA MQ 25) MQ 158, SUPERFICIE VIRTUALE OCCUPATA C ANTENNE E ACCESSORI MQ 100,60

Proprietà: PRIVATA

Concessione prima censita: REGIONE ABRUZZO N°195 DEL 15/07/2003

RICOSTRUIRE E MANTENERE UNA BILANCIA DA PESCA FISSA (TRABOCCO)

Concessione suppletiva ampliamento:

- COMUNE SAN VITO CHIETINO N°69 DEL 31/07/2015
- COMUNE SAN VITO CHIETINO N°102 DEL 13/05/2021

Concessione suppletiva proroga:


Canone: € 169,40 (CONC. DEM. N°195 DEL 15/07/2003)

Canone aggiornato:

Nota:

CARATTERI CONTESTO AMBIENTALE

L'INTORNO AMBIENTALE DEL TRABOCCO SI CONNOTA ORAMAI COME AMBITO URBANO; L'ASPETTO PERIFERICO-INDUSTRIALE ORIGINATO DALLA FORNACE DI LATERIZI, E' MUTATO OMOLOGANDOSI AD UNA URBANIZZAZIONE DI TIPO PIU' TURISTICO. VA SEGNALATA LA PRESENZA DELLA STAZIONE FERROVIARIA DISMESSA DAL 2006 E NELL'IMMEDIATO INTORNO SI INTRAVEDONO INCONGRUI INTERVENTI DI DOTAZIONE DEI SERVIZI ALLA PISTA CICLABILE E ALLA BALNEAZIONE ESITO DI BANDI DI AFFIDAMENTO DI GESTIONE DI STRUTTURE RICOMPRESSE NEL PIANO DEMANIALE MARITTIMO COMUNALE.



ACCESSIBILITA'

DALLA PISTA CICLABILE



DATI IDENTIFICATIVI

Comune: SAN VITO CHIETINO

Località: PUNTA PORTELLE

Trabocco: PUNTA TURCHINO

Categoria: SCOGLIO

Tipologia: BILANCIA DA PESCA FISSA (TRABOCCO)

Uso attuale: PUBBLICO – CULTURALE

DATI AMMINISTRATIVI

Superficie demaniale: 24 mq

Superficie demaniale aggiornata: 89 mq

LA BILANCIA DA PESCA E' COSTITUITA DA ARMATURA DA PESCA TRADIZIONALE CON ANTENNE IN PINO ED ABETE, ARGANO MANUALE PER IL SOLLEVAMENTO DELLA RETE, DA PASSERELLA DI ACCESSO IN PALI DI ACACIA E TAVOLATODI ABETE DI MQ 48, DA PIATTAFORMA PRINCIPALE DI MQ 41 CON CAPANNO IN LEGNO PER LA CUSTODIA DELLE ATTREZZATURE

Proprietà: PUBBLICA

Concessione prima censita: CAPITANERIA DI PORTO N°69 DEL 28/05/1997

MANTENERE UN TRABOCCO DA PESCA AVENTE VALORE STORICO-CULTURALE

Concessione suppletiva ampliamento: COMUNE SAN VITO CHIETINO N°9 DEL 04/10/2005

Concessione suppletiva proroga:

Canone: € 378,15 (CONC. DEM. N°69 DEL 28/05/1997)

Canone aggiornato: € 295,14 (CONC. DEM. N°9 DEL 04/10/2005)

Nota:

CARATTERI CONTESTO AMBIENTALE

NELL'AMBITO CONSIDERATO, L'ATTRAVERSAMENTO DELLA SS16 RIDUCE AL MINIMO LA PORZIONE DI TERRITORIO VERSO IL MARE; QUESTA E' CARATTERIZZATA DA UN PREPONDERANTE SISTEMA NATURALE CHE INTERESSA ANCHE LA PARTE VERSO IL L'INTERNO DOVE PERO' SI REGISTRA UNA CRESCENTE URBANIZZAZIONE. A NORD VI E' UNA SPIAGGIA GHIAIOSA.



ACCESSIBILITA'

DALLA PISTA CICLABILE



DATI IDENTIFICATIVI

Comune: SAN VITO CHIETINO

Località: PUNTA ACQUAVIVA

Trabocco: PUNTA ACQUAVIVA o PUNTA DEL GUARDIANO (GNAGNARELLA)

Categoria: SCOGLIO

Tipologia: BILANCIA DA PESCA FISSA (TRABOCCO)

Uso attuale: RISTORANTE

DATI AMMINISTRATIVI

Superficie demaniale: 24 mq

Superficie demaniale aggiornata: 61,10 mq

PASSERELLA IN LEGNO MQ 7,10 E DA UNA PIATTAFORMA SCOPERTA IN LEGNO DI MQ 54

Proprietà: PRIVATA

Concessione prima censita: REGIONE ABRUZZO N°550 DEL 28/05/2002

MANTENERE UNA BILANCIA DA PESCA FISSA (TRABOCCO)

Concessione suppletiva ampliamento: COMUNE SAN VITO CHIETINO N°41 DEL 11/07/2011

Concessione suppletiva proroga:

Canone: € 277,86 (CONC. DEM. N°550 DEL 28/05/2002)

Canone aggiornato:

Nota:

CARATTERI CONTESTO AMBIENTALE

NELLA PORZIONE DI TERRITORIO CONSIDERATA, LA SS16 SI ALLONTANA NOTEVOLMENTE DALLA COSTA; TALE CARATTERISTICA HA CONSENTITO IL CONSOLIDARSI DI UN PICCOLO BORGHO SUL LATO VERSO IL MARE IN UNA POSIZIONE PARTICOLARMENTE SUGGESTIVA PER I VERSANTI RIPIDI E SCOSCESI. LA VEGETAZIONE SPONTANEA DEI COSTONI E' ALTERNATA A QUELLA DELLE COLTURE, PREVALENTEMENTE AD ULIVETO E AGRUMETO. SI RILEVANO INTERVENTI DI RECUPERO E RINNOVO NON SEMPRE APPROPRIATI ALLA SITUAZIONE AMBIENTALE. AI LATI VI E' UNA SPIAGGIA IMPERVIA GHIAIOSA.



ACCESSIBILITA'

DALLA PISTA CICLABILE



DATI IDENTIFICATIVI

Comune: SAN VITO CHIETINO

Località: GROTTA DELLE FARFALLE

Trabocco: PUNTA MALVO' (LUPONE)

Categoria: SCOGLIO

Tipologia: BILANCIA DA PESCA FISSA (TRABOCCO)

Uso attuale: PRIVATO

DATI AMMINISTRATIVI

Superficie demaniale: 24 mq

Superficie demaniale aggiornata: 692,50 mq

PASSERELLA DI ACCESSO MQ 98 (DI CUI 80 SU AREA DEMANIALE) PASSERELLA LATO EST MQ 5, AREA ALAGGIO BARCHE MQ 40, PIATTAFORMA CON TAVOLATO E CASOTTO IN LEGNO DI MQ 138,68, PIATTAFORMA PER BAGNI MQ 8,64, BAGNI MQ 7,98, ELEMENTI STRUTTURALI MQ 97,45, SUPERFICIE VIRTUALE OCCUPATA DA ANTENNE E ACCESSORI MQ 296,75

Proprietà: PRIVATA

Concessione prima censita: REGIONE ABRUZZO N°268 DEL 12/12/2003

MANTENERE UNA BILANCIA DA PESCA FISSA (TRABOCCO)

Concessione suppletiva ampliamento:

- COMUNE SAN VITO CHIETINO N°24 DEL 07/08/2008 (SUPERFICIE 130,30)
- COMUNE SAN VITO CHIETINO N°107 DEL 28/12/2021

Concessione suppletiva proroga:

Canone: € 282,16 (CONC. DEM. N°268 DEL 12/12/2003)

Canone aggiornato:

Nota:

CARATTERI CONTESTO AMBIENTALE

LA SS 16 SI ALLONTANA E DETERMINA DUE ZONE: LA PRIMA A MONTE CON UNA CRESCENTE E DISORGANICA URBANIZZAZIONE; QUELLA VERSO IL MARE DOVE LE COLTURE (ULIVO E AGRUMI) E LA VEGETAZIONE SPONTANEA HANNO ANCORA LA MAGGIORANZA. ALL'INTERNO VI E' IL VALLONE DI "FOSSO CANALE", UN'AREA DI PARTICOLARE INTERESSE (PER LA RICCHEZZA DI ACQUE E DI ESSENZE VEGETALI) ACCESSIBILE DALLA STRADA STATALE. A NORD VI E' UNA SPIAGGIA GHIAIOSA.



ACCESSIBILITA'

DALLA PISTA CICLABILE



DATI IDENTIFICATIVI

Comune: SAN VITO CHIETINO

Località: FOSSO CANALE

Trabocco: VALLE GROTTI

Categoria: SCOGLIO

Tipologia: BILANCIA DA PESCA FISSA (TRABOCCO)

Uso attuale: RISTORANTE

DATI AMMINISTRATIVI

Superficie demaniale: 60 mq

Superficie demaniale aggiornata: 639,03 mq

PASSERELLE MQ 38, PIATTAFORMA CON TAVOLATO MQ 82,50, CASSETTA IN LEGNO DI MQ 29,50, STRUTTURE DI SOSTEGNO ORIZZONTALI E VERTICALI MQ 142,53, SUPERFICIE VIRTUALE OCCUPATA DA ANTENNE E ACCESSORI MQ 346,50

Proprietà: PRIVATA

Concessione prima censita: REGIONE ABRUZZO N°32 DEL 22/02/2001

RICOSTRUIRE UNA BILANCIA DA PESCA FISSA (TRABOCCO) COSTITUITA DA ARMATURA DA PESCA TRADIZIONALE CON ANTENNE IN PINO ED ABETE ED ARGANO MANUALE PER IL SOLLEVAMENTO DELLA RETE, DA PASSERELLA DI ACCESSO IN PALI DI ACACIA E TAVOLATO DI ABETE DI MQ 36, DA UNA PIATTAFORMA PRINCIPALE DI MQ 24 CON CAPANNO IN LEGNO PER LA CUSTODIA DELLE ATTREZZATURE. LE PARTI METALLICHE DOVRANNO ESSERE RIVESTITE CON LEGNO DI ACACIA COME PRESCRITTO DAL SETTORE BB.AA REGIONALE.

Concessione suppletiva ampliamento: COMUNE SAN VITO CHIETINO N°106 DEL 02/12/2021

Concessione suppletiva proroga:

Canone: € 2.690,05 (CONC. DEM. N°32 DEL 22/02/2001)

Canone aggiornato: € 295,17 (CONC. DEM. n°8 DEL 15/04/2005)

Nota:


CARATTERI CONTESTO AMBIENTALE

LA SS 16 MOSTRA UN MINIMO PAESAGGIO VERSO IL MARE ALL'INTERNO DI UN CONTESTO DI CRESCENTE URBANIZZAZIONE, SEPPURE PERMANGONO ZONE NATURALI E AGRICOLE. IN ADIACENZA AL TRABOCCO VI SONO PICCOLE SPIAGGE GHIAIOSE.



ACCESSIBILITA'

DALLA PISTA CICLABILE



DATI IDENTIFICATIVI

Comune: ROCCA SAN GIOVANNI

Località: CONTRADA VALLEVO'

Trabocco: PUNTA TUFANO

Categoria: SCOGLIO

Tipologia: BILANCIA DA PESCA FISSA (TRABOCCO)

Uso attuale: RISTORANTE

DATI AMMINISTRATIVI

Superficie demaniale: 68 mq

Superficie demaniale aggiornata: 468,94 mq

PASSERELLE MQ 53,91, PIATTAFORMA CON TELO MQ 51,10, GABBIOTTO MQ 13,01, ZONA DEMANIALE BAGNI MQ 6,40, ELEMENTI STRUTTURALI MQ 61,90, AREA ANTENNE MQ 282,62

Proprietà: PRIVATA

Concessione prima censita: REGIONE ABRUZZO N°297 DEL 29/12/2003

RICOSTRUIRE UNA BILANCIA DA PESCA FISSA (TRABOCCO) CON PIATTAFORMA DI MQ 43,55, SU CUI INSISTE UN GABBIOTTO DI MQ 6,25, COSTITUITA DA ARMATURA TRADIZIONALE CON ANTENNE IN LARICE AD ARGANO MANUALE PER IL SOLLEVAMENTO DELLE RETI DA PESCA, GLI ELEMENTI DI SOSTEGNO DELLA PIATTAFORMA E DELLA PASSERELLA SONO DI LEGNO DI ACACIA, MENTRE IL TAVOLATO E' IN ABETE.

Concessione suppletiva ampliamento:

- COMUNE ROCCA SAN GIOVANNI DEL 20/10/2006 (CONCESSIONE INTEGRATIVA)

RECUPERO UNA BILANCIA DA PESCA FISSA (TRABOCCO) CON AMPLIAMENTO PIATTAFORMA PER COMPLESSIVI MQ 60 SU CUI INSISTE GABBIOTTO DI MQ 6,25; COSTITUITA DA ARMATURA TRADIZIONALE CON ANTENNE IN LANCE E ARGANO MANUALE PER IL SOLLEVAMENTO DELLE RETI DA PESCA; GLI ELEMENTI DI SOSTEGNO DELLA PIATTAFORMA E DELLA PASSERELLA, QUET'ULTIMA DI MQ 52,87 SONO IN LEGNO DI ACACIA FONDATI SU PUTRELLE METALLICHE, MENTRE IL TAVOLATO E' IN ABETE.

- COMUNE ROCCA SAN GIOVANNI N°1902 DEL 18/03/2021

Concessione suppletiva proroga:

Canone: € 282,16 (CONC. DEM. N°297 DEL 29/12/2003)

Canone aggiornato: € 2.500,00 (CONC. DEM. N°1902 DEL 18/03/2021)

Nota:

CARATTERI CONTESTO AMBIENTALE


IL TERRITORIO ALL'INTORNO DEL TRABOCCO MOSTRA UN CARATTERE IBRIDO DETERMINATO FONDAMENTALMENTE DA TRE ELEMENTI. UNA CRESCENTE E DISORDINATA URBANIZZAZIONE INTORNO AL NUCLEO DI VALLEVO'; UN SISTEMA NATURALE RESIDUO A CARATTERE PREVALENTEMENTE AGRICOLO, UNICO ELEMENTO ANCORA CARATTERIZZANTE DELL'AMBITO; IL PORTICCIOLO ARTIFICIALE, ORIGINATO DA UN'OPERA DI PROTEZIONE DELLA FERROVIA, CON LE ATTIVITA' TURISTICO-PESCHERECCE E GLI EDIFICI A RIDOSSO DEL TRABOCCO STESSO CHE NE DANNEGGIANO L'IMMAGINE.



ACCESSIBILITA'

DALLA PISTA CICLABILE DEVIANDO A PIEDI E PASSANDO SUL PORTICCIOLO PER LA PICCOLA PESCA

N°12



DATI IDENTIFICATIVI

Comune: ROCCA SAN GIOVANNI

Località: CONTRADA VALLEVO'

Trabocco: SASSO DELLA CAJANA

Categoria: SCOGLIO

Tipologia: BILANCIA DA PESCA FISSA (TRABOCCO)

Uso attuale: RISTORANTE

DATI AMMINISTRATIVI

Superficie demaniale: 82 mq

Superficie demaniale aggiornata: 595,41 mq

SPECCHIO ACQUEO MQ 356,89, PASSERELLA MQ 72, PIATTAFORMA MQ 102, BARACCA MQ 22,80, PIATTAFORMA MQ 29, TRALICCI MQ 11,41, TRALICCI MQ 1,31

Proprietà: PRIVATA

Concessione prima censita: REGIONE ABRUZZO N°298 DEL 29/12/2003

RICOSTRUIRE UNA BILANCIA DA PESCA FISSA (TRABOCCO) CON PIATTAFORMA DI MQ 32,50, SU CUI INSISTE UN GABBOTTO DI MQ 5, COSTITUITA DA ARMATURA TRADIZIONALE CON ANTENNE IN LARICE AD ARGANO MANUALE PER IL SOLLEVAMENTO DELLE RETI DA PESCA; GLI ELEMENTI DI SOSTEGNO DELLA PIATTAFORMA E DELLA PASSERELLA, QUEST'ULTIMA DI MQ 49,50, SONO DI LEGNO DI ACACIA, MENTRE IL TAVOLATO E' IN ABETE.

Concessione suppletiva ampliamento: COMUNE ROCCA SAN GIOVANNI N°1903 DEL 18/03/2021

Concessione suppletiva proroga: COMUNE ROCCA SAN GIOVANNI N°8192 DEL 11/12/2020 AL 31/12/2033

Canone: € 282,16 (CONC. DEM. N°298 DEL 29/12/2003)

Canone aggiornato: € 2.500,00 (CONC. DEM. N°1903 DEL 18/03/2021)

Nota:

CARATTERI CONTESTO AMBIENTALE

L'INTORNO DEL TRABOCCO E' UN'AREA, A RIDOSSO DELL'URBANIZZAZIONE DI VALLEVO', ANCORA A PREVALENTE CARATTERE DI NATURALITA'; LA PRESENZA DI CAMPI COLTIVATI, AD AGRUMENTI E ULIVETI, SI ALTERNA A PIU' AMPIE ZONE DI VEGETAZIONE SPONTANEA; APPENA ALL'INTERNO, COLLEGATE DALLA STRADA STATALE, SONO SITUATE LE RISERVE NATURALI DELLA "PINETINA" E DEL "FOSSO DELLE FARFALLE". DI NOTEVOLE VALORE I CONTRAFFORTI REALIZZATI DALLE FERROVIE CHE SONO PURTROPPO IN FASE DI DEGRADO



ACCESSIBILITA'

DALLA PISTA CICLABILE



DATI IDENTIFICATIVI

Comune: ROCCA SAN GIOVANNI

Località: CONTRADA VALLEVO'

Trabocco: PUNTA ISOLATA

Categoria: SCOGLIO

Tipologia: BILANCIA DA PESCA FISSA (TRABOCCO)

Uso attuale: RISTORANTE

DATI AMMINISTRATIVI

Superficie demaniale: 85,60 mq

Superficie demaniale aggiornata: 787,90 mq

PASSERELLA MQ 52, PIATTAFORMA PRATICABILE MQ 155,81, GABBOTTO MQ 46,50, STRUTTURA MQ 160,02, PIATTAFORMA MQ 3,90, DISPENSA MQ 3,50, ANTENNE MQ 366,17

Proprietà: PRIVATA

Concessione prima censita: REGIONE ABRUZZO N°267 DEL 12/12/2003

RICOSTRUIRE UNA BILANCIA DA PESCA FISSA (TRABOCCO) CON PIATTAFORMA DI MQ 52, SU CUI INSISTE UN GABBOTTO DI MQ 5, COSTITUITA DA ARMATURA TRADIZIONALE CON ANTENNE IN LARICE AD ARGANO MANUALE PER IL SOLLEVAMENTO DELLE RETI DA PESCA; GLI ELEMENTI DI SOSTEGNO DELLA PIATTAFORMA E DELLA PASSERELLA, QUEST'ULTIMA DI MQ 33,60, SONO DI LEGNO DI ACACIA, MENTRE IL TAVOLATO E' IN ABETE.

Concessione suppletiva ampliamento: COMUNE ROCCA SAN GIOVANNI N°8 DEL 11/03/2021

Concessione suppletiva proroga: COMUNE ROCCA SAN GIOVANNI N°7987 DEL 03/12/2020 AL 31/12/2033

Canone: € 282,16 (CONC. DEM. N°267 DEL 12/12/2003)

Canone aggiornato: € 2.500,00 (CONC. DEM. N°8 DEL 11/03/2021)

Nota:

CARATTERI CONTESTO AMBIENTALE

L'AMBITO INTORNO AL TRABOCCO PRESENTA CARATTERI DI NATURALITA' ANCORA ABBASTANZA INTEGRATI; L'UTILIZZAZIONE DEL SUOLO E' DI TIPO PREVALENTEMENTE AGRICOLO AD ULIVETI ED AGRUMETI. IL SISTEMA ANTROPICO, INVECE, STA SUBENDO INTERVENTI DI AMPLIAMENTO E TRASFORMAZIONE QUASI MAI APPROPRIATO AL CONTESTO, VERSO UN'ALIENAZIONE DEI CARATTERI ANTROPICI LOCALI E UNA OMOLOGAZIONE DELL'IMMAGINE PAESISTICA. POCO PIU' A SUD SI RILEVA UN'AMPIA SPIAGGIA LIBERA (LOCALITA' FOCE) CON UN LIMITROFO CAMPEGGIO, ELEMENTO DI RISCHIO SE NON OPPORTUNAMENTE "DOSATO" NELLA RICETTIVITA' E INTEGRATO NEI CARATTERI AMBIENTALI DEL LUOGO.



ACCESSIBILITA'

DALLA PISTA CICLABILE

N°14



DATI IDENTIFICATIVI

Comune: ROCCA SAN GIOVANNI

Località: PUNTA TORRE

Trabocco: PUNTA TORRE

Categoria: SCOGLIO

Tipologia: BILANCIA DA PESCA FISSA (TRABOCCO)

Uso attuale: PRIVATO

DATI AMMINISTRATIVI

Superficie demaniale: 24 mq

Superficie demaniale aggiornata:

Proprietà: PRIVATA

Concessione prima censita: REGIONE ABRUZZO N°768 DEL 29/07/2002

MANTENERE UNA BILANCIA DA PESCA FISSA (TRABOCCO)

Concessione suppletiva ampliamento:

Concessione suppletiva proroga: COMUNE ROCCA SAN GIOVANNI N°8365 DEL 16/12/2020 AL 31/12/2033

Canone: € 277,86 (CONC. DEM. N°768 DEL 29/07/2002)

Canone aggiornato: € 361,90 (PROT. N°8365 DEL 16/12/2020)

Nota:

CARATTERI CONTESTO AMBIENTALE

IL TRABOCCO SEGNA IL TERMINE SUD DELLA LUNGA SPIAGGIA GHIAIOSA DI LOCALITA' FOCE E L'INIZIO DEL SISTEMA ROCCIOSO DEL PROMONTORIO DEL CAVALLUCCIO. L'AMBITO COSTITUITO DAL PROMONTORIO E' CONNOTATO DA UN AMBIENTE NATURALE, CON COLTURE AGRICOLE E VEGETAZIONE SPONTANEA, QUASI COMPLETAMENTE LIBERO DA EDIFICAZIONI; COSTITUISCE PERTANTO UNO DEI RARI CASI DI TERRITORIO ANCORA INTEGRO E NATURALE.



ACCESSIBILITA'

DALLA PISTA CICLABILE

N°15



DATI IDENTIFICATIVI

Comune: ROCCA SAN GIOVANNI

Località: SPEZZA CATENE

Trabocco: SPEZZA CATENE

Categoria: SCOGLIO

Tipologia: BILANCIA DA PESCA FISSA (TRABOCCO)

Uso attuale: PRIVATO

DATI AMMINISTRATIVI

Superficie demaniale: 24 mq

Superficie demaniale aggiornata:

Proprietà: PRIVATA

Concessione prima censita: REGIONE ABRUZZO N°769 DEL 29/07/2002

MANTENERE UNA BILANCIA DA PESCA FISSA (TRABOCCO)

Concessione suppletiva ampliamento:

Concessione suppletiva proroga: COMUNE ROCCA SAN GIOVANNI N°8369 DEL 16/12/2020 AL 31/12/2033

Canone: € 277,86 (CONC. DEM. N°769 DEL 29/07/2002)

Canone aggiornato: € 361,90 PROT. N°8369 DEL 16/12/2020

Nota:


CARATTERI CONTESTO AMBIENTALE

IL TRABOCCO E' IN POSIZIONE QUASI CENTRALE DEL PROMONTORIO DEL CAVALLUCCIO. IL TRABOCCO E' IN AMBIENTE NATURALE CON COLTURE AGRICOLE E VEGETAZIONE SPONTANEA, QUASI COMPLETAMENTE LIBERO DA EDIFICAZIONI; COSTITUISCE PERTANTO UNO DEI RARI CASI DI TERRITORIO ANCORA INTEGRO E NATURALE



ACCESSIBILITA'

DALLA PISTA CICLABILE



DATI IDENTIFICATIVI

Comune: ROCCA SAN GIOVANNI

Località: PUNTA CAVALLUCCIO

Trabocco: PUNTA CAVALLUCCIO

Categoria: SCOGLIO

Tipologia: BILANCIA DA PESCA FISSA (TRABOCCO)

Uso attuale: RISTORANTE

DATI AMMINISTRATIVI

Superficie demaniale: 24 mq

Superficie demaniale aggiornata: MQ 923,32

PASSERELLA MQ 83,39 / PIATTAFORMA PRATICABILE MQ 160 / STRUTTURA PORTANTE MQ 47,18 /
STRUTTURA PORTANTE MQ 247,06 / BARACCA CUCINA E DEPOSITO MQ 49,96 / SPECCHIO ACQUEO
ANTENNE MQ 335,73

Proprietà: PRIVATA

Concessione prima censita: REGIONE ABRUZZO N°767 DEL 29/07/2000

MANTENERE UNA BILANCIA DA PESCA FISSA (TRABOCCO)

Concessione suppletiva ampliamento:

- COMUNE ROCCA SAN GIOVANNI N°8363 DEL 16/12/2020 (MQ 238 PER TRABOCCO E MQ 80 PER BOE DI ATTRACCO BARCHE)
- COMUNE ROCCA SAN GIOVANNI N°2011 DEL 23/03/2021

Concessione suppletiva proroga: COMUNE ROCCA SAN GIOVANNI N°8363 DEL 16/12/2020 AL 31/12/2033

Canone: € 277,86 (CONC. DEM. N°767 DEL 29/07/2000)

Canone aggiornato: € 2.500,00 (PROT. N°8363 DEL 16/12/2020)

Nota:


CARATTERI CONTESTO AMBIENTALE

IL TRABOCCO SEGNA IL TERMINE SUD DEL PROMONTORIO DEL CAVALLUCCIO. L'AMBITO COSTITUITO DAL PROMONTORIO E' CONNOTATO DA UN AMBIENTE NATURALE, CON COLTURE AGRICOLE E VEGETAZIONE SPONTANEA, QUASI TOTALMENTE LIBERO DA EDIFICAZIONI; COSTITUISCE PERTANTO UNO DEI RARI CASI DI TERRITORIO ANCORA INTEGRO E NATURALE.



ACCESSIBILITA'

DALLA PISTA CICLABILE



DATI IDENTIFICATIVI

Comune: ROCCA SAN GIOVANNI

Località: PUNTA PUNCIOSA

Trabocco: PUNTA PUNCIOSA

Categoria: SCOGLIO

Tipologia: BILANCIA DA PESCA FISSA (TRABOCCO)

Uso attuale: RISTORANTE

DATI AMMINISTRATIVI

Superficie demaniale: 24 mq

Superficie demaniale aggiornata: MQ 896,54

ZONA DEMANIALE PASSAGGIO MQ 4,80; PASSERELLA MQ 172,44; TAVOLATO MQ 160; BARACCHE MQ 50;
AREA SOSTEGNO TRABOCCO MQ 31,15; AREA RETE DI PESCA MQ 478,15

Proprietà: PRIVATA

Concessione prima censita: REGIONE ABRUZZO N°706 DEL 27/06/2002

MANTENERE UNA BILANCIA DA PESCA FISSA (TRABOCCO)

Concessione suppletiva ampliamento:

- COMUNE ROCCA SAN GIOVANNI N°1 DEL 30/03/2005
(UNA ZONA DEMANIALE DI MQ 143,20 PER TRABOCCO COSTITUITO DA PIATTAFORMA MQ 67,20 SU CUI INSISTONO DUE GABBIOTTI DI MQ 8; COSTITUITA DA ARMATURA TRADIZIONALE CON ANTENNE IN LARICE ED ARGANO MANUALE PER IL SOLLEVAMENTO DELLE RETI DA PESCA; GLI ELEMENTI DI SOSTEGNO DELLA PIATTAFORMA E DELLA PASSERELLA, QUEST'ULTIMA DI MQ 76, SONO IN LEGNO DI CASTAGNO FONDATI SU PUTRELLE METALLICHE MENTRE IL TAVOLATO è IN ABETE)
- COMUNE ROCCA SAN GIOVANNI N°1 DEL 30/03/2006

(OCCUPARE UNA ZONA DEMANIALE DI MQ 199,20 PER POSA TUBAZIONI E CAVI ELETTRICI, I QUALI DOVRANNO ESSERE POSTI IN MODO DA NON ESSERE IN ALCUN MODO VISIBILI; PER LA PARTE INTERRATA ESSI DOVRANNO ESSERE POSTI AD ALMENO 40 CM SOTTO LA QUOTA DEL FONDO MARINO E/O DEL TERRENO)

- COMUNE ROCCA SAN GIOVANNI N°1 DEL 27/12/2019

(UNA ZONA DEMANIALE DI MQ 269,23 COSI' RIPARTITA: PIATTAFORMA DI ACCESSO IN LEGNO MQ 75,43; BOX IN LEGNO USO CUCINA DI MQ 10,25; SPAZIO CHIUSO CON TELO IN PVC USO DISPENSA MQ 10,44; PIATTAFORMA IN LEGNO MQ 82,11; AREE OCCUPATE CON ELEMENTI STRUTTURALI MQ35; TUBAZIONI E CAVI ELETTRICI NON VISIBILI MQ 56)

- COMUNE ROCCA SAN GIOVANNI N°3 DEL 07/07/2020

(UNA ZONA DEMANIALE DI MQ 352,36 COSI' RIPARTITA: PASSERELLA MQ 109,86; SPAZIO CHIUSO CON TELO USO DISPENSA MQ 10,44; BOX IN LEGNO USO CUCINA MQ 10,25; PIATTAFORMA CON TELO MQ 82,11; AREE OCCUPATE CON ELEMENTI STRUTTURALI MQ 122,76; ZONA DEMANIALE MQ 16,94)

- COMUNE ROCCA SAN GIOVANNI N°2460 DEL 23/03/2022

Concessione suppletiva proroga: COMUNE ROCCA SAN GIOVANNI N°8385 DEL 16/12/2020 AL 31/12/2033


Canone: € 277,86 (CONC. DEM. N°706 DEL 27/06/2002)

Canone aggiornato: € 2.698,75 (CONC. DEM. N°1 del 23/03/2022)

Nota:


CARATTERI CONTESTO AMBIENTALE

L'AMBITO, SEGNATO DALLA PRESENZA DELLA SS16 A RIDOSSO DELLA COSTA, MOSTRA UNA CRESCENTE URBANIZZAZIONE INTERVALLATA DA AREE AGRICOLE. IN ADIACENZA AL TRABOCCO E' SITUATA UNA PICCOLA SPIAGGIA GHIAIOSA DELIMITATA DA UN RILEVATO ROCCIOSO COPERTO A PRATO, TALI ELEMENTI DEFINISCONO UN SISTEMA PARTICOLARMENTE INTERESSANTE PER LA SUA AMENITA'. LO STABILIMENTO CON LE SUE STRUTTURE SONO BARRIERA VISIVA VERSO IL MARE PER CHI PERCORRE LA PISTA CICLABILE.



ACCESSIBILITA'

DALLA PISTA CICLABILE



DATI IDENTIFICATIVI

Comune: FOSSACESIA

Località: PESCE PALOMBO

Trabocco: PESCE PALOMBO

Categoria: SCOGLIO

Tipologia: BILANCIA DA PESCA FISSA (TRABOCCO)

Uso attuale: RISTORANTE

DATI AMMINISTRATIVI

Superficie demaniale: 25 mq

Superficie demaniale aggiornata: MQ 1.907,65

Proprietà: PRIVATA

Concessione prima censita: REGIONE ABRUZZO N°224 DEL 10/05/1999

RICOSTRUIRE UNA BILANCIA DA PESCA FISSA (TRABOCCO) IN LEGNO COSTITUITA DA ARMATURA DA PESCA TRADIZIONALE CON ANTENNE PER IL SOLLEVAMENTO DELLA RETE, DA PASSERELLA DI ACCESSO, DA PIATTAFORMA PRINCIPALE DI MQ 25 CON CAPANNO SEMPRE IN LEGNO PER LA CUSTODIA DELLA ATTREZZATURE

Concessione suppletiva ampliamento: COMUNE FOSSACESIA N°21 DEL 18/10/2021 PROT.15918

Concessione suppletiva proroga:

Canone: € 154,94 (CONC. DEM. N°224 DEL 10/05/1999)

Canone aggiornato: € 4.093,36 (CONC. DEM. N°3 DEL 01/02/2021 REP. N°195 PROT.1292)

Nota:

CARATTERI CONTESTO AMBIENTALE

LA SITUAZIONE AMBIENTALE A RIDOSSO DEL PROMONTORIO, E PRECEDENTE LA LUNGA LINEA DI SPIAGGIA DELLA MARINA DI FOSSACESIA, SI PRESENTA CON CARATTERI INTERMEDI, SIA A LIVELLO DI NATURALITA', SIA A LIVELLO DI ANTROPIZZAZIONE. LE ZONE PIÙ SCOSCESE, SONO INTERVALLATE DA PICCOLE CALE GHIAIOSE; L'EDIFICATO NON E' ANCORA COMPATTO MA MOSTRA LA TENDENZA AD UNO SVILUPPO PIU' DENSO RISPETTO ALL'ORIGINARIO IMPIANTO RURALE. LA VEGETAZIONE E' PREVALENTEMENTE AGRICOLA CON LIMITATE MACCHIE DI SISTEMI SPONTANEI.



ACCESSIBILITA'

DALLA PISTA CICLABILE



DATI IDENTIFICATIVI

Comune: FOSSACESIA

Località:

Trabocco: PUNTA ROCCIOSA

Categoria: SCOGLIO

Tipologia: BILANCIA DA PESCA FISSA (TRABOCCO)

Uso attuale: RISTORANTE

DATI AMMINISTRATIVI

Superficie demaniale: 24 mq

Superficie demaniale aggiornata: MQ 841,98

SPECCHIO ACQUEO MQ 832,46; ZONA DEMANIALE MQ 9,52; TRABOCCO (PIATTAFORMA E PASSERELLA MQ 144

Proprietà: PRIVATA

Concessione prima censita: REGIONE ABRUZZO N°427 DEL 23/04/2002

MANTENERE UNA BILANCIA DA PESCA FISSA (TRABOCCO)

Concessione suppletiva ampliamento: COMUNE FOSSACESIA N°19 DEL 11/06/2019 PROT.8485

Concessione suppletiva proroga:

Canone: € 277,86 (CONC. DEM. N°427 DEL 23/04/2002)

Canone aggiornato: € 670,48 (CONC. DEM N°19 DEL 11/06/2019 REP.175 PROT.8485)

Nota:

CARATTERI CONTESTO AMBIENTALE

L'ULTIMO TRATTO DELLA COSTA ROCCIOSA, PRIMA DELLA SPIAGGIA SABBIOSA, MOSTRA ALCUNI EPISODI DI URBANIZZAZIONE CRESCENTE. IL SISTEMA VEGETAZIONALE, A MONTE DELLA STRADA, E' PREVALENTEMENTE AGRICOLO MENTRE, SUL PROMONTORIO, E' A CARATTERE PIU' SPONTANEO. AI LATI DEL TRABOCCO SI DISTENDONO SPIAGGE GHIAIOSE.



ACCESSIBILITA'

DALLA PISTA CICLABILE



DATI IDENTIFICATIVI

Comune: TORINO DI SANGRO

Località: LE MORGE

Trabocco: PUNTA LE MORGE

Categoria: SCOGLIO

Tipologia: TRABOCCO

Uso attuale: PUBBLICO - CENTRO EDUCAZIONE AMBIENTALE

DATI AMMINISTRATIVI

Superficie demaniale: 760 mq

Superficie demaniale aggiornata: MQ 1.273,28

Proprietà: PUBBLICA

Concessione prima censita: COMUNE DI TORINO DI SANGRO N°11 DEL 13/07/2009

RICOSTRUZIONE TRABOCCO (PASSERELLA MQ 132; PASSERELLA MQ 40; TRABOCCO MQ 90; PASSERELLA MQ 58)

Concessione suppletiva ampliamento: IN FASE DI RILASCIO

MODELLO D1: PASSERELLA MQ 154,14; PIATTAFORMA MQ 103,06; CASOTTO MQ 9,33; SPECCHIO ACQUEO MQ 2.205,71

Concessione suppletiva proroga:

Canone: € 340,76 (CONC. DEM. N°11 DEL 13/07/2009)

Canone aggiornato:

Nota: LA CONCESSIONE DEL COMUNE PREVEDEVA ANCHE LA COSTRUZIONE DI UN CENTRO DI EDUCAZIONE AMBIENTALE, MAI REALIZZATO. IN SEDE DI COSTRUZIONE DEL TRABOCCO SONO STATE MODIFICATE LE SUPERFICI. E' IN FASE DI RILASCIO LA CONCESSIONE DEMANIALE SUPPLETIVA DI AGGIORNAMENTO.

CARATTERI CONTESTO AMBIENTALE

L'INTORNO DEL TRABOCCO E' CONNOTATO DA UN AMBIENTE NATURALE, CON COLTURE AGRICOLE E VEGETAZIONE SPONTANEA CON LE POCHE EDIFICAZIONI ESISTENTI TRA LA SS16 E LA COSTA NON SONO INVASIVE; IL CONTESTO E' ANCHE L'ULTIMO LEMBO DELLA RISERVA NATURALE DELLA LECCETA DI TORINO SANGRO CHE COSTITUISCE UNO DEI RARI CASI DI TERRITORIO ANCORA INTEGRO E NATURALE.



ACCESSIBILITA'

DALLA PISTA CICLABILE CHE SI INTERROMPE A LAGO DRAGONE PER UNA LUNGHEZZA DI CIRCA 800 MT.



DATI IDENTIFICATIVI

Comune: VASTO

Località: PUNTA ADERCI

Trabocco: PUNTA ADERCI

Categoria: SCOGLIO

Tipologia: TRABOCCO (BILANCIA DA PESCA FISSA)

Uso attuale: PESCA ED ACQUACOLTURA (CONC. DEM. N°416 DEL 11/12/2020)

DATI AMMINISTRATIVI

Superficie demaniale: 24 mq

Superficie demaniale aggiornata: MQ 128

BILANCIA FISSA DA PESCA (TRABOCCO) MQ 24; PASSERELLA DI ACCESSO MQ 104

Proprietà: PRIVATA

Concessione prima censita: COMUNE DI VASTO N°28 DEL 31/12/2004

RECUPERARE E MANTENERE UNA BILANCIA DA PESCA FISSA CON RETE DI LATO NON SUPERIORE A ML 6

Concessione suppletiva ampliamento: COMUNE DI VASTO N°20 DEL 27/09/2012

Concessione suppletiva proroga: COMUNE DI VASTO N°416 DEL 11/12/2020 AL 31/12/2033

Canone: € 287,10 (CONC. DEM. N°28 DEL 31/12/2004)

Canone aggiornato:

Nota:

CARATTERI CONTESTO AMBIENTALE

IL CONTESTO è STAORDINARIO ALL'INTERNO DELLA RISERVA DI PUNTA ADERCI, CON LA RETROCOSTA A COLTIVAZIONI AGRICOLE, LE FALESIE, A NORD LA SPIAGGIA GHIAIOSA E A SUD LA SPIAGGIA SABBIOSA. NEL QUADRO D'INSIEME DAL TRABOCCO NON SI SCORGE LA ZONA INDUSTRIALE.



ACCESSIBILITA'

IN BICICLETTA PROVENENDO DA NORD (CASABORDINO) E DALLA VIA VERDE, SI PERCORRE UNA COMODA STRADA NON ASFALTATA CHE CONSENTE DI RAGGIUNGERE IL TRABOCCO. IL SENTIERO PROSEGUE RICOLLEGANDOSI DOPO 1 KM ALLA STRADA DI CRESTA DELLA RISERVA, BELVEDERE SULLA SPIAGGIA SABBIOSA E CON ITINERARIO AMPIO SI RICOLLEGA AL PORTO DI VASTO.



DATI IDENTIFICATIVI

Comune: VASTO

Località: PORTO

Trabocco: TRIMALCIONE

Categoria: MOLO

Tipologia: TRABOCCO (BILANCIA DA PESCA FISSA)

Uso attuale: RISTORATIVO

DATI AMMINISTRATIVI

Superficie demaniale: 380,74 mq

Superficie demaniale aggiornata:

Proprietà: PRIVATA

Concessione prima censita: estratto da documentazione non avente valore amministrativo

MANTENERE UNA STRUTTURA IN LEGNO DESTINATA A BILANCIA DA PESCA FISSA (TRABOCCO) COSTITUITA DA: SUPERFICIE COPERTA MQ 31,50; SUPERFICIE SCOPERTA MQ 24; SCALA DI ACCESSO MQ 5,34; LINEA ELETTRICA E ACQUEDOTTO MQ 302,40; LINEA ELETTRICA DELLA LUNGHEZZA ML 350 CON CAVIDOTTO IN ACCIAIO FISSATO AL MURO DI RECINZIONE DEL PORTO MQ 17,50; CON OBBLIGO DI UTILIZZAZIONE DI RETE CON LATO MASSIMO DI ML 6

Concessione suppletiva ampliamento:

Concessione suppletiva proroga:


Canone: € 510,43

Canone aggiornato:

Nota:


CARATTERI CONTESTO AMBIENTALE

L'AMBITO INTORNO ALLA SEQUENZA DEI CINQUE TRABOCCHI MOSTRA, DA UNA PARTE, I CARATTERI TIPICI DEL PORTO, CON TUTTE LE SUE ATTREZZATURE E DALL'ALTRA UN AMBIENTE NATURALE DI NOTEVOLE INTERESSE DEFINITO DALLA SPIAGGIA SABBIOSA DELLA RISERVA DI PUNTA ADERCI, LIBERA DA ATTREZZATURE TIPICHE DELLA BALNEAZIONE. LA SPIAGGIA E' CIRCONDATA DA UNA RIPIDA FAESIA CHE IMPEDISCE LA VISTA A MONTE DELLA ZONA INDUSTRIALE.



ACCESSIBILITA'

L'ACCESSO AVVIENE TRAMITE STRADA A TRAFFICO ORDINARIO CHE PUÒ ESSERE PERCORSO ANCHE IN BICI, UNICO MEZZO POSSIBILE PER ACCEDERE AL MOLO E RAGGIUNGERE I 5 TRABOCCHI



DATI IDENTIFICATIVI

Comune: VASTO

Località: PORTO

Trabocco: 1958C ipotesi anno di costruzione _non viene riportato l'anagrafica per motivi di privacy

Categoria: MOLO

Tipologia:

Uso attuale: PRIVATO

DATI AMMINISTRATIVI

Superficie demaniale:

Superficie demaniale aggiornata:

Proprietà: PRIVATA

Concessione prima censita:

Concessione suppletiva ampliamento:

Concessione suppletiva proroga:


Canone:

Canone aggiornato:

Nota:

CARATTERI CONTESTO AMBIENTALE

L'AMBITO INTORNO ALLA SEQUENZA DEI CINQUE TRABOCCHI MOSTRA, DA UNA PARTE, I CARATTERI TIPICI DEL PORTO, CON TUTTE LE SUE ATTREZZATURE E DALL'ALTRA UN AMBIENTE NATURALE DI NOTEVOLE INTERESSE DEFINITO DALLA SPIAGGIA SABBIOSA DELLA RISERVA DI PUNTA ADERCI, LIBERA DA ATTREZZATURE TIPICHE DELLA BALNEAZIONE. LA SPIAGGIA E' CIRCONDATA DA UNA RIPIDA FAESIA CHE IMPEDISCE LA VISTA A MONTE DELLA ZONA INDUSTRIALE.



ACCESSIBILITA'

L'ACCESSO AVVIENE TRAMITE STRADA A TRAFFICO ORDINARIO CHE PUÒ ESSERE PERCORSO ANCHE IN BICI, UNICO MEZZO POSSIBILE PER ACCEDERE AL MOLO E RAGGIUNGERE I 5 TRABOCCHI



DATI IDENTIFICATIVI

Comune: VASTO

Località: PORTO

Trabocco: 1961E ipotesi anno di costruzione _non viene riportato l'anagrafica per motivi di privacy

Categoria: MOLO

Tipologia:

Uso attuale: PRIVATO

DATI AMMINISTRATIVI

Superficie demaniale:

Superficie demaniale aggiornata:

Proprietà: PRIVATA

Concessione prima censita:

Concessione suppletiva ampliamento:

Concessione suppletiva proroga:


Canone:

Canone aggiornato:

Nota:

CARATTERI CONTESTO AMBIENTALE

L'AMBITO INTORNO ALLA SEQUENZA DEI CINQUE TRABOCCHI MOSTRA, DA UNA PARTE, I CARATTERI TIPICI DEL PORTO, CON TUTTE LE SUE ATTREZZATURE E DALL'ALTRA UN AMBIENTE NATURALE DI NOTEVOLE INTERESSE DEFINITO DALLA SPIAGGIA SABBIOSA DELLA RISERVA DI PUNTA ADERCI, LIBERA DA ATTREZZATURE TIPICHE DELLA BALNEAZIONE. LA SPIAGGIA E' CIRCONDATA DA UNA RIPIDA FAESIA CHE IMPEDISCE LA VISTA A MONTE DELLA ZONA INDUSTRIALE.



ACCESSIBILITA'

L'ACCESSO AVVIENE TRAMITE STRADA A TRAFFICO ORDINARIO CHE PUÒ ESSERE PERCORSO ANCHE IN BICI, UNICO MEZZO POSSIBILE PER ACCEDERE AL MOLO E RAGGIUNGERE I 5 TRABOCCHI



DATI IDENTIFICATIVI

Comune: VASTO

Località: PORTO

Trabocco: PUNTALUCE

Categoria: MOLO

Tipologia:

Uso attuale: PRIVATO

DATI AMMINISTRATIVI

Superficie demaniale:

Superficie demaniale aggiornata:

Proprietà: PRIVATA

Concessione prima censita:

Concessione suppletiva ampliamento:

Concessione suppletiva proroga:


Canone:

Canone aggiornato:

Nota:

CARATTERI CONTESTO AMBIENTALE

L'AMBITO INTORNO ALLA SEQUENZA DEI CINQUE TRABOCCHI MOSTRA, DA UNA PARTE, I CARATTERI TIPICI DEL PORTO, CON TUTTE LE SUE ATTREZZATURE E DALL'ALTRA UN AMBIENTE NATURALE DI NOTEVOLE INTERESSE DEFINITO DALLA SPIAGGIA SABBIOSA DELLA RISERVA DI PUNTA ADERCI, LIBERA DA ATTREZZATURE TIPICHE DELLA BALNEAZIONE. LA SPIAGGIA E' CIRCONDATA DA UNA RIPIDA FAESIA CHE IMPEDISCE LA VISTA A MONTE DELLA ZONA INDUSTRIALE.



ACCESSIBILITA'

L'ACCESSO AVVIENE TRAMITE STRADA A TRAFFICO ORDINARIO CHE PUÒ ESSERE PERCORSO ANCHE IN BICI, UNICO MEZZO POSSIBILE PER ACCEDERE AL MOLO E RAGGIUNGERE I 5 TRABOCCHI



DATI IDENTIFICATIVI

Comune: VASTO

Località: PORTO

Trabocco: PUNTA MARE

Categoria: MOLO

Tipologia:

Uso: RISTORANTE

DATI AMMINISTRATIVI

Superficie demaniale:

Superficie demaniale aggiornata:

Proprietà: PRIVATA

Concessione prima censita:

Concessione suppletiva ampliamento:

Concessione suppletiva proroga:


Canone:

Canone aggiornato:

Nota:


CARATTERI CONTESTO AMBIENTALE

L'AMBITO INTORNO ALLA SEQUENZA DEI CINQUE TRABOCCHI MOSTRA, DA UNA PARTE, I CARATTERI TIPICI DEL PORTO, CON TUTTE LE SUE ATTREZZATURE E DALL'ALTRA UN AMBIENTE NATURALE DI NOTEVOLE INTERESSE DEFINITO DALLA SPIAGGIA SABBIOSA DELLA RISERVA DI PUNTA ADERCI, LIBERA DA ATTREZZATURE TIPICHE DELLA BALNEAZIONE. LA SPIAGGIA E' CIRCONDATA DA UNA RIPIDA FAESIA CHE IMPEDISCE LA VISTA A MONTE DELLA ZONA INDUSTRIALE.



ACCESSIBILITA'

L'ACCESSO AVVIENE TRAMITE STRADA A TRAFFICO ORDINARIO CHE PUÒ ESSERE PERCORSO ANCHE IN BICI, UNICO MEZZO POSSIBILE PER ACCEDERE AL MOLO E RAGGIUNGERE I 5 TRABOCCHI



DATI IDENTIFICATIVI

Comune: VASTO

Località: VIGNOLA

Trabocco: VIGNOLA 1 (GROTTA DEL SARACENO)

Categoria: SCOGLIO

Tipologia: BILANCIA DA PESCA FISSA (TRABOCCO)

Uso: PRIVATO - PESCA ED ACQUACOLTURA (CONC. DEM. N° 31 DEL 30/09/2009)

DATI AMMINISTRATIVI

Superficie demaniale: MQ 51

Superficie demaniale aggiornata:

Proprietà: PRIVATA

Concessione prima censita: REGIONE ABRUZZO N°717 DEL 01/07/2002

MANTENERE UNA BILANCIA DA PESCA FISSA COSI' COSTITUITA: CASOTTO IN LEGNO MQ2; PIATTAFORMA MQ 35;PASSERELLE MQ 14. LA RETE NON PUO' AVERE LATO SUPERIORE A M 6(TRABOCCO)

Concessione suppletiva ampliamento:

Concessione suppletiva proroga: COMUNE VASTO CONC. REP N.411 DEL 11/12/2020 AL 31/12/2033

Canone: € 277,86 (CONC. DEM. N°717 DEL 01/07/2002)

Canone aggiornato: € 361,09 (CONC. DEM REP N.411 DEL 11/12/2020)

Nota:

CARATTERI CONTESTO AMBIENTALE

L'AMBITO E' CARATTERIZZATO DA ELEMENTI DI NATURALITA' QUALIFICATI NELLA ZONA A NORD CON FALESIE RICOPERTE DA LUSSUREGGIANTE VEGETAZIONE AUTOCTONA; LA ZONA A SUD E' SISTEMATA ARTIFICIALMENTE A SPIAGGIA A SERVIZIO DEL COMPLESSO TURISTICO POSTO IN SOMMITA' COLLINARE. A RIDOSSO DELLA SPIAGGIA E' PRESENTE UNA PINETINA CHE RISALE IL PENDIO MENO ASPRO DELLA FALESIA RETROSTANTE. NELL'AREA PIANEGGIANTE, AL LIMITE SUPERIORE DELLA FALESIA, SI CONFIGURA LA ZONA AGRICOLA DI CUI, UNA PARTE, E' SOSTITUITA DA UN VILLAGGIO TURISTICO DI NOTEVOLE CONSISTENZA.



ACCESSIBILITA'

L'ACCESSO AVVIENE TRAMITE STRADA DI NOTEVOLE PENDENZA E IN PARTE BRECCIATA



DATI IDENTIFICATIVI

Comune: VASTO

Località: VIGNOLA

Trabocco: PUNTA VIGNOLA 2

Categoria: SCOGLIO

Tipologia: BILANCIA DA PESCA FISSA (TRABOCCO)

Uso:

- PRIVATO - PESCA ED ACQUACOLTURA (CONC. DEM N°26 DEL 28/12/2008)

- RISTORANTE (CONC. DEM N°5 DEL 13/06/2017)

DATI AMMINISTRATIVI

Superficie demaniale: MQ 24

Proprietà: PRIVATA

Concessione prima censita: REGIONE ABRUZZO N°424 DEL 23/04/2002

Oggetto: MANTENERE UNA BILANCIA DA PESCA FISSA (TRABOCCO) CON RETE DI LATO NON SUPERIORE A ML 6

Canone: € 277,86 (CONC. DEM. N°424 DEL 23/04/2002)

Concessione suppletiva ampliamento: COMUNE VASTO N°5 DEL 13/06/2017 REP 281

ADEGUAMENTO E RISTRUTTURAZIONE TRABOCCO ESISTENTE IN LOC. VIGNOLA CON AMPLIAMENTO DELLA PIATTAFORMA E MODIFICHE INTERNE AL CASOTTO PER ESSERE ADIBITO ALLA RISTORAZIONE

Superficie demaniale aggiornata: MQ 78:

MQ 13,50 CASOTTO; MQ 42 PIATTAFORMA; PASSERELLA MQ 22,50

Concessione suppletiva proroga:

Canone aggiornato: € 349,30 (CONC. DEM N°5 DEL 13/06/2017)

Nota: NON VIENE RICOMPRESO NEI RISTORANTI ATTESO LO STATO DI FATTO RIPORTATO IN FOTO


CARATTERI CONTESTO AMBIENTALE

LA LOCALITA' CANALE E' CARATTERIZZATA DA UNA SCOGLIERA PARTICOLARMENTE FRASTAGLIATA SU CUI SI APRONO NUMEROSE, PICCOLE BAIE. LE PUNTE SONO SOTTOLINEATE DALLA PRESENZA DEI TRABOCCHI; L'ENTROTERRA, A RIDOSSO DELLE BAIE MOSTRA UNA NATURA SPONTANEA CHE E' INTERCALATA, PIU' A MONTE, DA AREE RURALI. L'ANTROPIZZAZIONE, DI STAMPO ORIGINARIAMENTE RURALE, STA ASSUMENDO PERO', DALLA DISMISSIONE DELLA FERROVIA, UN CARATTERE DI TIPO TURISTICO; SI OSSERVA, INOLTRE, UN CRESCENTE AUMENTO DEL NUMERO DI COSTRUZIONI PER VACANZE QUASI MAI APPROPRIATE AL CONTESTO, ANCHE SE PER ORA SUFFICIENTEMENTE "NASCOSTE" TRA LA VEGETAZIONE. IL FILAMENTO EDILIZIO PRIVATO E' BARRIERA FISICA AL PIENO RAPPORTO TRA LA VIA VERDE E LA COSTA.



ACCESSIBILITA'

DALLA PISTA CICLABILE SI ACCEDE AD UNA STRADA BRECCIATA A NOTEVOLE PENDENZA CHE PERCORRENDOLA OLTREPASSANDO INCROCI CONSENTE DI ARRIVARE ALLA SPIAGGIA DI VIGNOLA DI GHIAIA.



DATI IDENTIFICATIVI

Comune: VASTO

Località: CANALE

Trabocco: PUNTA CANALE

Categoria: SCOGLIO

Tipologia: BILANCIA DA PESCA FISSA (TRABOCCO)

Uso: PRIVATO - PESCA ED ACQUACOLTURA (CONC. DEM. N°30 DEL 13/05/2009)

DATI AMMINISTRATIVI

Superficie demaniale: MQ 24

Superficie demaniale aggiornata:

Proprietà: PRIVATA

Concessione prima censita: REGIONE ABRUZZO N°829 DEL 01/07/2002

MANTENERE UNA BILANCIA DA PESCA FISSA CON RETE DI LATO NON SUPERIORE A ML 6

Concessione suppletiva ampliamento:

Concessione suppletiva proroga: COMUNE VASTO REP 414 DEL 11/12/2020

Canone: € 277,86 (CONC. DEM. N°829 DEL 01/07/2002)

Canone aggiornato: € 361,90 (CONC. DEM. REP 414 DEL 11/12/2020)

Nota:

CARATTERI CONTESTO AMBIENTALE

LA LOCALITA' CANALE E' CARATTERIZZATA DA UNA SCOGLIERA PARTICOLARMENTE FRASTAGLIATA SU CUI SI APRONO NUMEROSE, PICCOLE CALE. LE PUNTE SONO SOTTOLINEATE DALLA PRESENZA DEI TRABOCCHI; L'ENTROTERRA, A RIDOSSO DELLE BAIE MOSTRA UNA NATURA SPONTANEA CHE E' INTERCALATA, PIU' A MONTE, DA AREE RURALI



ACCESSIBILITA'

DALLA PISTA CICLABILE SI ACCEDE AD UNA STRADA BRECCIATA A NOTEVOLE PENDENZA CHE PERCORRENDOLA OLTREPASSANDO INCROCI CONSENTE DI ARRIVARE ALLA SPIAGGIA DI CANALE.



DATI IDENTIFICATIVI

Comune: VASTO

Località: CANALE

Trabocco: ROSA DEI VENTI

Categoria: SCOGLIO

Tipologia: BILANCIA DA PESCA FISSA (TRABOCCO)

Uso: PRIVATO - PESCA ED ACQUACOLTURA (CONC. DEM. N°32 DEL 30/06/2009)

DATI AMMINISTRATIVI

Superficie demaniale: MQ 24

Superficie demaniale aggiornata:

Proprietà: PRIVATA

Concessione prima censita: REGIONE ABRUZZO N°616 DEL 11/06/2002

MANTENERE UNA BILANCIA DA PESCA FISSA (TRABOCCO)

Concessione suppletiva ampliamento:

Concessione suppletiva proroga:

Canone: € 277,86 (CONC. DEM. N°616 DEL 11/06/2002)

Canone aggiornato: € 361,09 (CONC. DEM REP 238 DEL 15/04/2016)

Nota:


CARATTERI CONTESTO AMBIENTALE

LA LOCALITA' CANALE E' CARATTERIZZATA DA UNA SCOGLIERA PARTICOLARMENTE FRASTAGLIATA SU CUI SI APRONO NUMEROSE, PICCOLE BAIE. LE PUNTE SONO SOTTOLINEATE DALLA PRESENZA DEI TRABOCCHI; L'ENTROTERRA, A RIDOSSO DELLE BAIE MOSTRA UNA NATURA SPONTANEA CHE E' INTERCALATA, PIU' A MONTE, DA AREE RURALI. L'ANTROPIZZAZIONE, DI STAMPO ORIGINARIAMENTE RURALE, STA ASSUMENDO PERO', DALLA DISMISSIONE DELLA FERROVIA, UN CARATTERE DI TIPO TURISTICO; SI OSSERVA, INOLTRE, UN CRESCENTE AUMENTO DEL NUMERO DI COSTRUZIONI PER VACANZE QUASI MAI APPROPRIATE AL CONTESTO, ANCHE SE PER ORA SUFFICIENTEMENTE "NASCOSTE" TRA LA VEGETAZIONE. IL FILAMENTO EDILIZIO PRIVATO E' BARRIERA FISICA AL PIENO RAPPORTO TRA LA VIA VERDE E LA COSTA.



ACCESSIBILITA'

DALLA PISTA CICLABILE SI ACCEDE AD UNA STRADA BRECCIATA A NOTEVOLE PENDENZA CHE PERCORRENDOLA OLTREPASSANDO INCROCI CONSENTE DI ARRIVARE ALLA SPIAGGIA DI GHIAIA.



DATI IDENTIFICATIVI

Comune: VASTO

Località: SAN NICOLA

Trabocco: PUNTA SAN NICOLA

Categoria: SCOGLIO

Tipologia: BILANCIA DA PESCA FISSA (TRABOCCO)

Uso: PRIVATO - PESCA ED ACQUACOLTURA (CONC. DEM. N°5 DEL 03/06/2009 REP 08)

DATI AMMINISTRATIVI

Superficie demaniale: MQ 24

Superficie demaniale aggiornata: MQ 99,60

BILANCIA FISSA DA PESCA (TRABOCCO) MQ 16; CASOTTO MQ 8; PASSERELLA DI ACCESSO MQ 75,60

Proprietà: PRIVATA

Concessione prima censita: REGIONE ABRUZZO N°173 DEL 11/03/2002

MANTENERE, RECUPERARE E VALORIZZARE UNA BILANCIA DA PESCA FISSA (TRABOCCO)

Concessione suppletiva ampliamento: COMUNE VASTO N°8 REP 255 DEL 12/07/2016

Concessione suppletiva proroga: COMUNE VASTO REP 413 DEL 11/12/2020 AL 31/12/2033

Canone: € 277,86 (CONC. DEM. N°173 DEL 11/03/2002)

Canone aggiornato: € 361,09 (CONC. DEM. REP 413 DEL 11/12/2020)

Nota:

CARATTERI CONTESTO AMBIENTALE

LA LOCALITA' DI SAN NICOLA MOSTRA LA PUNTA, SU CUI SI ATTESTA IL TRABOCCO, CARATTERIZZATA DA UN SISTEMA COMPLESSO DI SCOGLI. SOLO NELLA PARTE A NORD, SOTTO LA FALESIA, E' PRESENTE UNA SPIAGGIA SINUOSA, FINORA NON INTERESSATA DA ATTREZZATURE BALNEARI. L'AMBITO E' CONNOTATO DA UN SISTEMA VEGETAZIONALE, PREVALENTEMENTE AGRICOLO, E RADA, MA CONSISTENTE, ANTROPIZZAZIONE.



ACCESSIBILITA'

DALLA PISTA CICLABILE, PPRIMA DELLA GALLERIA CASARZA 2, A SINISTRA SI ACCEDE AD UNA STRADA BRECCIATA CHE PERCORRENDOLA CONSENTE DI ARRIVARE ALLA SPIAGGIA DI ROCCE E GHIAIA.



DATI IDENTIFICATIVI

Comune: VASTO

Località: CASARSA

Trabocco: CUNGARELLE

Categoria: SCOGLIO

Tipologia: BILANCIA DA PESCA FISSA (TRABOCCO)

Uso:

- PESCA ED ACQUACULTURA (CONC. DEM. N°34 DEL 28/04/2009)
- RISTORANTE (CONC. DEM. N°33 DEL 29/12/2010 REP 81)

DATI AMMINISTRATIVI

Superficie demaniale: MQ 24

Superficie demaniale aggiornata: MQ 99,64

BILANCIA FISSA DA PESCA (TRABOCCO) MQ 37,18; CASOTTO MQ 7,46; PASSERELLA DI ACCESSO MQ 55

Proprietà: PRIVATA

Concessione prima censita: REGIONE ABRUZZO N°619 DEL 11/06/2002

MANTENERE UNA BILANCIA DA PESCA FISSA (TRABOCCO)

Concessione suppletiva ampliamento: COMUNE VASTO N°33 REP 81 DEL 29/12/2010

Concessione suppletiva proroga: COMUNE VASTO REP 412 DEL 11/12/2020

Canone: € 277,86 (CON. DEM. N°619 DEL 11/06/2002)

Canone aggiornato: € 361,91 (CONC. DEM. REP 412 DEL 11/12/2020)

Nota:

CARATTERI CONTESTO AMBIENTALE

IL TERRITORIO NELL'INTORNO DEL TRABOCCO, NONOSTANTE SIA NEI PRESSI DELLA MARINA, MOSTRA UN SISTEMA NATURALE QUASI INTEGRO; LA FALESIA LASCIA RARI SPAZI DI SOSTA CHE SONO APPENA UTILIZZATI IN MODO LIBERO; LA VEGETAZIONE COMPRENDE, COME CARATTERE RICORRENTE, L'ALTERNANZA DI COLTIVAZIONI E MACCHIE SPONTANEE. MINIMA L'ANTROPIZZAZIONE ANCHE AMONTE DELLA SS16.



ACCESSIBILITA'

DALLA PISTA CICLABILE



DATI IDENTIFICATIVI

Comune: VASTO

Località: TRAVE

Trabocco: PUNTA TRAVE

Categoria: SCOGLIO

Tipologia: BILANCIA DA PESCA FISSA (TRABOCCO)

Uso: PRIVATO - PESCA ED ACQUACOLTURA (CONC. DEM. N°29 DEL 15/12/2009)

DATI AMMINISTRATIVI

Superficie demaniale: MQ 24

Superficie demaniale aggiornata: MQ 81,89 (COMUNE VASTO N°18 REP 322 DEL 27/08/2018)

PIATTAFORMA MQ 20; CASOTTO MQ 4; PASSERELLA DI ACCESSO MQ 57,89

Proprietà: PRIVATA

Concessione prima censita: REGIONE ABRUZZO N°177 DEL 11/03/2009

MANTENERE E RISTRUTTURARE UNA BILANCIA DA PESCA FISSA (TRABOCCO)

Concessione suppletiva ampliamento:

Concessione suppletiva proroga: COMUNE VASTO REP 415 DEL 11/12/2020

Canone: € 277,86 (CONC. DEM. N°177 DEL 11/03/2009)

Canone aggiornato: € 967,02 (CONC. DEM. REP 415 DEL 11/12/2020)

Nota: NON E' STATA RICONTRATA LA CONCESSIONE DEMANIALE SUPPLETIVA DI AMPLIAMENTO

CARATTERI CONTESTO AMBIENTALE

IL TERRITORIO NELL'INTORNO DEL TRABOCCO, NONOSTANTE SIA NEI PRESSI DELLA MARINA, MOSTRA UN SISTEMA NATURALE QUASI INTEGRO; LA FALESIA LASCIA POCHE SPAZI DI SOSTA CHE SONO APPENA UTILIZZATI IN MODO LIBERO; RISPETTO ALLA SS16, LA VEGETAZIONE DALLA PARTE VERSO IL MARE, E' QUASI PREVALENTEMENTE SPONTANEA; DALLA PARTE A MONTE RIPRENDE IL CARATTERE RICORRENTE, DETERMINATO DALL'ALTERNANZA DI COLTIVAZIONI E DI MACCHIE SPONTANEE. QUASI INESISTENTE L'ANTROPIZZAZIONE.



ACCESSIBILITA'

DALLA PISTA CICLABILE